

Babled-Nouvet-Reynaud

Gérer l'hydraulique, contenir les inondations

La création de méandres et de petits ouvrages d'endiguement

Les fossés existants sont restaurés et des noues sont créées pour réduire la vitesse d'écoulement des eaux



Le tracé est redessiné pour créer des méandres



Des petites digues piétonnes permettent de retenir l'eau dans plusieurs plaines inondables

Préserver la biodiversité

Des habitats partagés entre l'Homme et la nature



Un parc naturel abrite une flore diversifiée

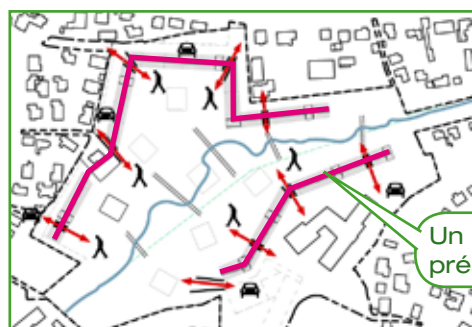
Les milieux humides sont des refuges pour de nouvelles espèces



L'organisation concentrique permet de préserver au cœur du site un espace de grande ampleur

Discipliner l'automobile

Un stationnement dissimulé, préservant le paysage naturel



Un cordon dunaire préserve le site naturel

Les parkings sont semi-enterrés ou sont dissimulés dans le bourrelet dunaire

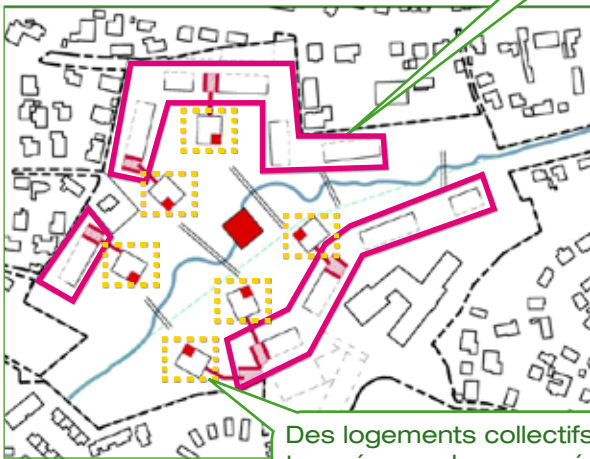


Babled-Nouvet-Reynaud

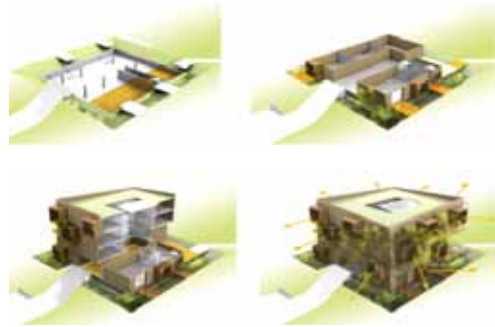
Habiter le Maharin

Un habitat compact pour libérer l'espace

Des logements intermédiaires en continuité avec le tissu existant



Des logements collectifs tournés vers le cœur végétal



Une architecture aux contours variés en dialogue avec les constructions du contexte existant

Se déplacer autrement

Des liaisons douces irriguent le parc naturel

Les liaisons douces maillent le territoire

Les accès automobiles sont uniquement destinés à desservir les logements

